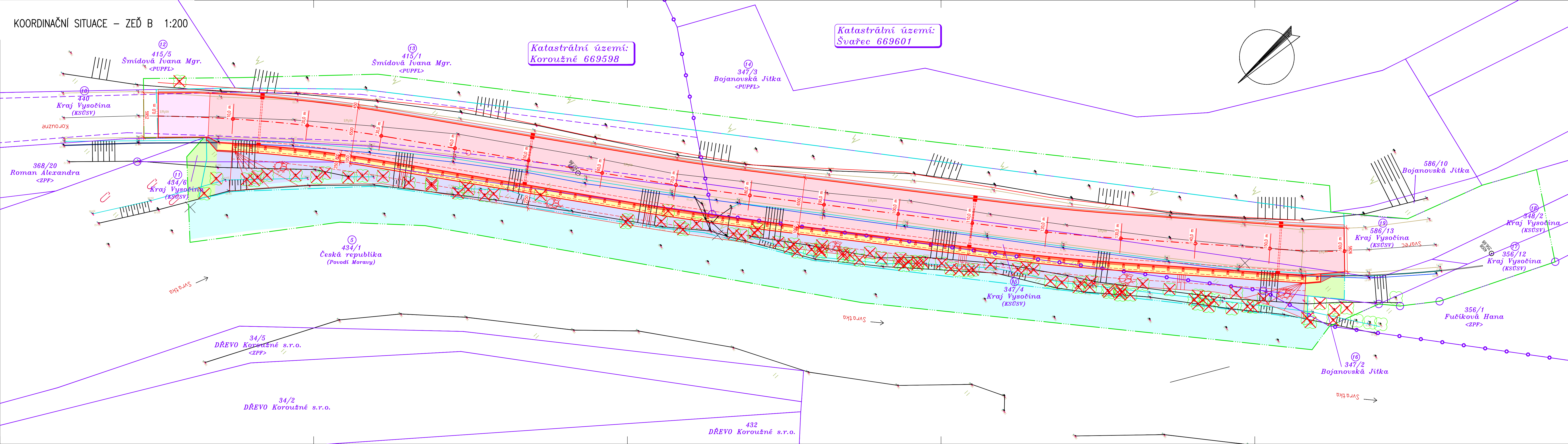


KOORDINAČNÍ SITUACE – ZEĎ B 1:200







LEGENDA

- STÁVAJÍCÍ ZAMĚŘENÝ STAV
- NOVÝ STAV
- ZATÍMNÍ STAV
- HRANICE PARCEL KATASTRU NEMOVITOSTÍ (KN) A ČÍSLA PARCEL
- TRVALÝ ZÁBOR
- DOČASNÝ ZÁBOR = OBVOD STAVENIŠTĚ
- ŽIVIČNÁ VOZOVKA, CELÁ SKLADBA
- ŽIVIČNÁ VOZOVKA, POUZE OBRUSNÁ VRSTVA
- KRAJINICE Z ŠTĚRKODRTĚ
- ZEĎ – ŽB ŘÍMSY
- ZÁSYP, OHUMUSOVÁNÍ, ZATRAVNĚNÍ
- VODNÍ TOK
- KAMENNÁ DLAŽBA, KAMENNÝ ZÁHOZ
- ŽLÁBY
- KÁCENÍ STROMŮ

C

Souřadnicový systém: S - JTSK  
Výškový systém: Bpv

Hlavní inženýr projektu:	Ing. Jaromír RUŠAR	  	 Majdalenky 19, 638 00 Brno Tel., fax: 545 222 037 E-mail: info@rusar.cz	
Zodpovědný projektant:	Ing. Květoslav RUŠAR			
Vypracoval:	Miloslav Švestka			
Kontroloval:	Ing. Radoslav HOLÝ			
Kraj:	Vysočina	Datum:	02 / 2022	
Zadavatel:	Kraj Vysočina	Formát:	6 A4	
Název akce:	II/387 Koroužné, opěrná zeď, PD		Měřítko:	1:200
			Účel:	PDPS
			Čís.zakáz.:	48 - 2021
			Archivní čís.:	18 - 2021
Název přílohy:			Čís.soupravy:	Čís. přílohy:
KATASTRÁLNÍ SITUACE				C.3.2

PDPS